

FICHA DE INVENTARIO Y VALORACIÓN DE BIENES CULTURALES INMUEBLES
USO EXCLUSIVO DEL MINISTERIO DE CULTURA

INMUEBLE No MZ 007

Código Nacional

Hoja 1 PR 001

1. DENOMINACIÓN

1.1. Nombre del Bien	Hospital-morgue antigua escuela nacional de medicina	1.2. Otros nombres	Dirección de reclutamiento del ejército
1.3. Pertenece a valoración colectiva	No	1.4. Nombre	N.A.

2. CLASIFICACIÓN TIPOLÓGICA

2.1. Grupo Patrimonial	Material	2.2. Subgrupo Patrimonial	Inmueble
2.3. Grupo	Arquitectónico	2.4. Subgrupo	Arquitectura institucional
2.5. Categoría	Edificación para educación	2.6. Subcategoría	Facultad universitaria

3. LOCALIZACIÓN

3.1. Departamento	Bogotá	3.2. Municipio	Bogotá D.C.
3.3. Nomenclatura	CL 9 15 4	3.4. Nomenclatura antigua	N.A.
3.5. Barrio	Voto Nacional	3.6. Código Barrio	004103
3.7. Dentro de sector urbano histórico	No	3.8. Nombre sector urbano	N.A.
3.9. No. de manzana	007	3.10. No. de predio	001
3.11. CHIP	AAA0034JLTD	3.12. Localidad	Mártires
3.13. Dentro de perímetro urbano	Si	3.14. UPZ	102
3.15. Nombre UPZ	La Sabana		

4. CARACTERÍSTICAS FÍSICAS DEL INMUEBLE

4.1. Características del predio		Área del predio (m2)	268.4
Frente (ml)	119.80	Área ocupada (m2)	214.5
Fondo (ml)	3.71	Área libre (m2)	54.0
4.2. Características edificación			
	1	2	3
Número de pisos		X	
Uso por piso	Sin uso	Sin uso	N.A.

5. INFORMACIÓN CATASTRAL

5.1. Cédula catastral	9 15 1	5.2. Matrícula inmobiliaria	050C00199550
5.3. Clase de predio	No PH	5.4. Destino económico	Residencial
5.5. Tipo de propiedad	Particular	5.6. Avaluo Catastral	139151000
5.7. Valor referencia terreno m2	\$ 500,000		


6. NORMATIVIDAD VIGENTE

6.1. POT-PBOT-EOT	POT	6.2. Enlace documento	http://www.alcaldiabogota.gov.co/sisjur/normas/Norma1.jsp?i=3769
6.3. Reglamentación	Decretos 469 de 2003 y 492 de 2007		
6.4. Declaratoria BIC (si/no)	Si	6.5. Ambito declaratoria	Distrital
6.6. Acto admin que declara	Resolución SDCRD 0432 de septiembre 6 de 2018	6.7. Nivel de Intervención	N2-T7-G7
6.8. Aplicable a	N.A.		

7. OBSERVACIONES

No se permitió el acceso al predio

8. LOCALIZACIÓN

9. FOTOGRAFÍA DEL INMUEBLE



Fuente: Equipo Fotografía PEMP Patrimonio Inmueble

10. FOTOGRAFÍA DEL CONTEXTO
11. FOTOGRAFÍA ANTIGUA


NO DOCUMENTADO

Fuente: Equipo Fotografía PEMP Patrimonio Inmueble

Fuente: No documentado

	Diligenció:	PEMP Patrimonio Inmueble	Código de identificación	Hoja 1
	Fecha:	2016-2017		
	Revisó:	PEMP Patrimonio Inmueble	004103007001	de 5
	Fecha:	2018		

FICHA DE INVENTARIO Y VALORACIÓN DE BIENES CULTURALES INMUEBLES
USO EXCLUSIVO DEL MINISTERIO DE CULTURA

INMUEBLE No MZ 007

Código Nacional

Hoja 2 PR 001

12. ORIGEN

12.1. Fecha	No documentado	12.2. Siglo	No documentado
12.3. Momento histórico	No documentado	12.4. Periodo histórico	Republicano
12.5. Diseñador (es)	No documentado	12.6. Constructor (es)	No documentado
12.7. Fundador (es)	No documentado	12.8. Filiación	No documentado
12.9. Influencia	No documentado	12.10. Uso original	No documentado

13. OCUPACIÓN ACTUAL

	Propiedad	Admin	Arriendo	Comodato	Tenencia	Posesión
Ocupación actual						

Observaciones: Ocupación no documentada

	PROPIETARIO	OCUPANTE
13.1. Nombre/ Razón social	La Nacion archivo justicia y minas	No documentado
13.2. Tipo de documento	NIT	No documentado
13.3. Número documento	800165862	No documentado
13.4. Dirección	No documentado	No documentado
13.5. Departamento	No documentado	No documentado
13.6. Municipio	No documentado	No documentado
13.7. Teléfono	No documentado	No documentado
13.8. Correo electrónico	No documentado	No documentado

14. DESCRIPCIÓN

Inmueble de 2 pisos paramentado en un predio longitudinal que abarca todo el frente de la manzana sobre la Carrera 15, sus dimensiones son: 119,8 m de frente por 3,7 m de fondo, logrando una proporción de 1 a 32,37 veces aproximadamente. Su fachada cuenta con dos pisos separados por una cornisa longitudinal que recorre todo el edificio, en el primer piso se ubica una fila de ventanas de forma rectangular que son interrumpidas por vanos de puertas de forma de arco rebajado, estos cuentan con un marco en la parte superior. En el segundo piso, siguiendo el eje de localización de los vanos del anterior, se localizan vanos de ventanas alargados con forma de arco rebajado igual que las puertas. En este piso todos los vanos cuentan con un marco completo. Un aplique se localiza en la clave de todos los vanos. Verticalmente la fachada se encuentra dividida por pilastras en tres secciones, la del centro y más alargada, se encuentra levemente retrocedida. El conjunto remata en una cornisa superior y un ático que oculta su cubierta. Según el estudio realizado por el IDPC, el sistema portante del edificio son muros de carga de ladrillo, con pañetes y pega en mezcla de cal y arena. La cubierta es un agua soportada en cerchas de madera apoyadas en pequeños muretes de ladrillo.

15. OBSERVACIONES

Los períodos corresponden a la clasificación propuesta por el Manual de inventario Inmueble expedido por el Ministerio de cultura. Las épocas y siglos identificados en las fichas son aproximados, clasificados de acuerdo con sus características del lenguaje arquitectónico, estructura y materiales correspondientes. No obedecen a un estudio exhaustivo de cada inmueble, su precisión será realizada por el estudio histórico que se exija en la presentación de requisitos para su intervención.

16. FOTOGRAFÍAS INTERIORES

NO DOCUMENTADO

Fuente: No documentado

17. RESEÑA HISTÓRICA


Inmueble construido entre 1934- 1936, correspondiente al periodo de la transición. Su construcción se relaciona con la de la antigua Escuela de Medicina, colindante en la manzana del lado oriente, la cual estuvo en un comienzo a cargo del arquitecto francés Gastón Lelarge; sin embargo, posteriormente estuvieron a cargo el arquitecto norteamericano Robert Farrington (1919), Pablo de la Cruz (1931) y los arquitectos Casanovas & Mannheim y Herrera Carrizosa (1932), es de aclarar que en ninguno de los planos de estas firmas se menciona el edificio de análisis. Según el estudio realizado en los últimos años por el instituto Distrital de Patrimonio Cultural, su construcción pudo ser paralela a la del edificio de la Facultad de Ciencias Naturales y Medicinas. En este mismo estudio se enuncia que el edificio puso servir como sede de oficinas del Ministerio de Industrias (1936), Museo Geológico de Colombia (1940- 1947), y Laboratorio de Minas del Gobierno Nacional (1945). Un plano de 1967 registra que en el edificio funcionaban los Almacenes del Ministerio de Justicia. Actualmente, según aerofotografías, el inmueble se encuentra en abandono y en un grave estado de deterioro, puesto que ha perdido parte de su cubierta y muros. El inmueble fue incluido en el listado de Bienes de Interés Cultural mediante la Resolución N° 32 del 6 de septiembre de 2018.

18. PLANIMETRÍA (PLANTA ARQUITECTÓNICA)


Planta primer piso

FUENTE:

No documentado

	Diligenció:	PEMP Patrimonio Inmueble	Código de identificación	Hoja 3
	Fecha:	2017		
	Revisó:	PEMP Patrimonio Inmueble	004103007001	de 5
	Fecha:	2018		



MINCULTURA



BOGOTÁ MEJOR PARA TODOS

FICHA DE INVENTARIO Y VALORACIÓN DE BIENES CULTURALES INMUEBLES

USO EXCLUSIVO DEL MINISTERIO DE CULTURA

INMUEBLE No MZ 007


Código Nacional

Hoja 4 PR 001

19. PLANIMETRÍA (FACHADA, CORTE)

NO DOCUMENTADO

Corte longitudinal



Fachada Sur

Fuente: No documentado

Fuente: Equipo Fotografía PEMP Patrimonio Inmueble

20. VALORACIÓN

Valor Histórico: Inmueble construido entre 1934 y 1936, aunque el edificio no parece haber sufrido variaciones considerables en sus aspectos formales y espaciales, su abandono después de la intervención de la "Calle el Bronx" lo han deteriorado. Actualmente se encuentra en un grave estado de deterioro, presentando pérdidas en su cubierta y muros internos, es de resaltar el mantenimiento que ha recibido su fachada.

Valor estético: citando el estudio realizado por el IDPC el inmueble emplea en su composición "principios y elementos academicistas, cuyo uso para la época era extendido en edificios institucionales. En este caso, es importante resaltar la sobria respuesta técnica, espacial y estilística que se empleó para adaptar el edificio al alargado y delgado predio y dar frente a la Carrera 15, y configurando así el perfil homogéneo con el antiguo edificio de la Facultad de Ciencias Naturales y Medicina de la Universidad Nacional".

Valor simbólico: el inmueble hace parte del conjunto urbano que define el Centro Histórico, representa la imagen de la ciudad consolidada de comienzos de siglo XX, y está vinculado con la arquitectura institucional desarrollada en este periodo. Hace parte de los procesos de formación y transformación de entidades educativas y administrativas estatales, siendo representación de las demandas materiales y espaciales que exigían en esta época los edificios dedicados a su funcionamiento.

21. SIGNIFICACIÓN CULTURAL

Inmueble ubicado en un barrio de carácter comercial ya que fue un límite de la ciudad antigua, consolidado tras el paso del tranvía a comienzos del siglo XX. Alberga hitos urbanos como la Plaza de los Mártires (conocida como la Huerta de Jaime), un obelisco en memoria a los allí fusilados, la Basílica del Sagrado Corazón de Jesús, un fragmento de la Escuela de Medicina y un gran repertorio de arquitectura residencial del periodo Republicano.

 Instituto Distrital de Patrimonio Cultural	Diligenció:	PEMP Patrimonio Inmueble	Código de identificación	Hoja 4
	Fecha:	2017		
	Revisó:	PEMP Patrimonio Inmueble	004103007001	de 5
	Fecha:	2018		

22. NIVEL DE INTERVENCIÓN

18,1 NORTE



18,2 ORIENTE



18,3 SUR




18,4 OCCIDENTE

NO DOCUMENTADO

23. OBSERVACIONES:

N.A.

 <p>Plan Especial de Manejo y Protección Centro Histórico de Bogotá Instituto Distrital de Patrimonio Cultural</p>	Diligenció:	PEMP Patrimonio Inmueble	Código de identificación	Hoja 5
	Fecha:	2017		004103007001
	Revisó:	PEMP Patrimonio Inmueble		
	Fecha:	2018		